



Entdecke Azekah!

Ein kostenloser Leitfaden zu den Arealen, der
Geschichte und der Zukunft von Tel Azekah



Wo ist Tel Azekah?...



azekah



Azekah

Höheres Tiefland

Unteres Tiefland

azekah.org

Tel Azekah befindet sich am nördlichsten Punkt des Goded-Azekah Bergzuges, welches das untere vom höheren Tiefland trennt.



Zur Küstenebene

Tel es-Safi

*Nach Beith-Shemes
und Gezer*

Azekah

*Nach Bethlehem
und Jerusalem*


Sochoh

'Adullam

*Nach Lachish
und Beersheba*

Nach Hebron

Das Wesen von Azekah wird durch topographische Karten erhellt.
Diese können uns auch eine Ahnung davon geben, wo und warum
sich die Menschen in den verschiedenen Teilen des Tells im Laufe der
Zeit angesiedelt haben....



Was hat die Bibel über Azekah zu sagen?

Der biblische Text erwähnt die Gegend um Azekah als die Arena für den Kampf zwischen dem Jungen David und dem Riesen Goliath,

„Die Philister sammelten ihre Heere zum Streit und kamen zusammen zu Socho in Juda und lagerten sich zwischen Socho und Aseka bei Ephes-Dammim.“

1 Samuel 17:1

Laut Jeremia waren über 100 Jahre später, während der babylonischen Belagerung von Jerusalem, Lachish und Azekah, nur

„diese noch übriggeblieben von den festen Städten Juda's“ Jeremia 34:7

Das Wort Josuas über Azekah....

Aber der HERR schreckte sie vor Israel, daß sie eine große Schlacht schlugen zu Gibeon und jagten ihnen nach den Weg hinan zu Beth-Horon und schlugen sie bis gen Aseka und Makkeda. - Josua 10:10

In den Gründen aber war Esthaol, Zora, Asna, Sanoah, E Gannim, Tappuah, Enam, Jarmuth, Adullam, Socho, Aseka, Saaraim, Adithaim, Gedera, Gederothaim. Das sind vierzehn Städte und ihre Dörfer.

- Josua 15:33-36



Was haben *die anderen* über Azekah zu berichten?

Der Tell erlangt archäologische und historische Besonderheit durch seine Zerstörung durch den assyrischen König Sanherib.

In den assyrischen Texten beschreibt Sanherib die Stätte als ***,das Nest eines Adlers... dessen Türme in den Himmel ragen wie Schwerter.'***


Solch ein plastisches Bild, zusammen mit dem Kontext des Texts zeichnet Azekah als einen bedeutenden jüdischen Grenzstützpunkt.

Worte über Azekah, die im Kontext der Zerstörung Lachishs geschrieben wurden...

Verfasst während der Einnahme Lachishs durch die Babylonier in 586 v.Chr., spiegelt der Text die Panik der Menschen wieder, als sie die Lichter des Nachbarn nicht mehr am Horizont erblicken konnten...

So aufrüttelnd liest sich die letzte Zeile der Nachricht, die als eine Warnung für Jerusalem verfasst worden war,

„... denn wir können die Leuchtfener von Azekah nicht mehr sehen.“





azekah.org

Frühere Ausgrabungen von Tel Azekah: Bliss und Macalister 1898-1899

EXCAVATIONS IN PALESTINE

DURING THE YEARS 1898-1900.



BY

FREDERICK JONES BLISS, Ph.D.,

AND

A. STEWART MACALISTER, M.A., F.S.A.

WITH A CHAPTER BY

PROFESSOR DOCTOR WÜNSCH,

AND

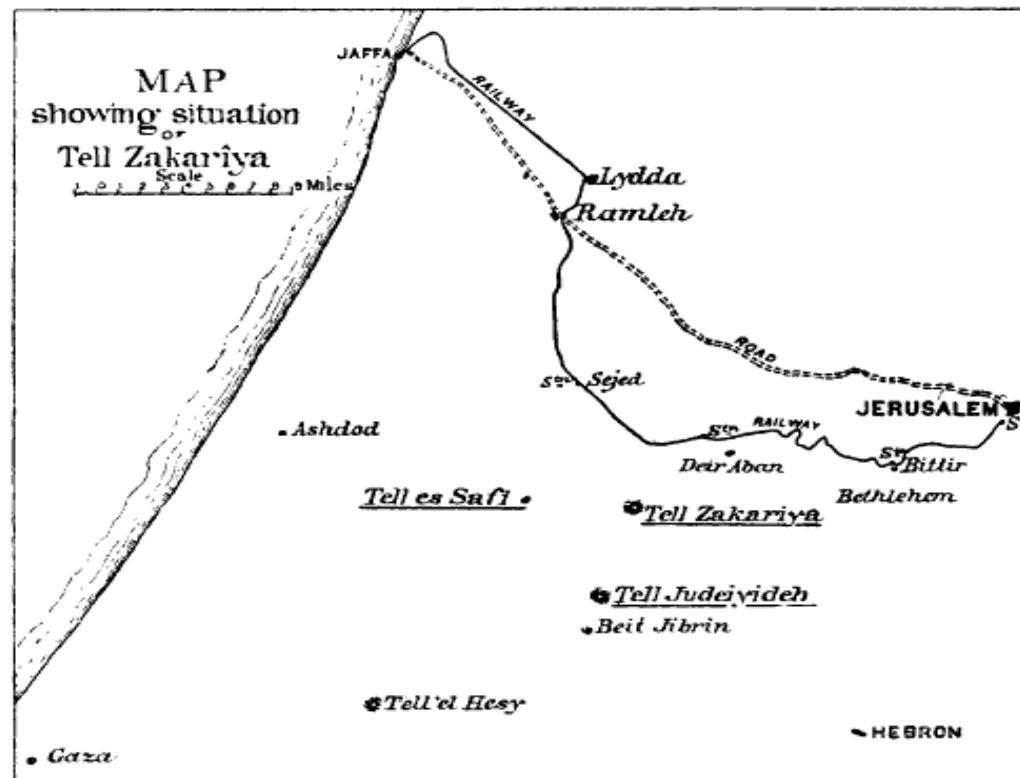
NUMEROUS ILLUSTRATIONS FROM PHOTOGRAPHS AND FROM DRAWINGS
MADE ON THE SPOT BY

R. A. STEWART MACALISTER.


PUBLISHED BY THE COMMITTEE OF THE
PALESTINE EXPLORATION FUND,
38, CONDUIT STREET, LONDON.

1902.

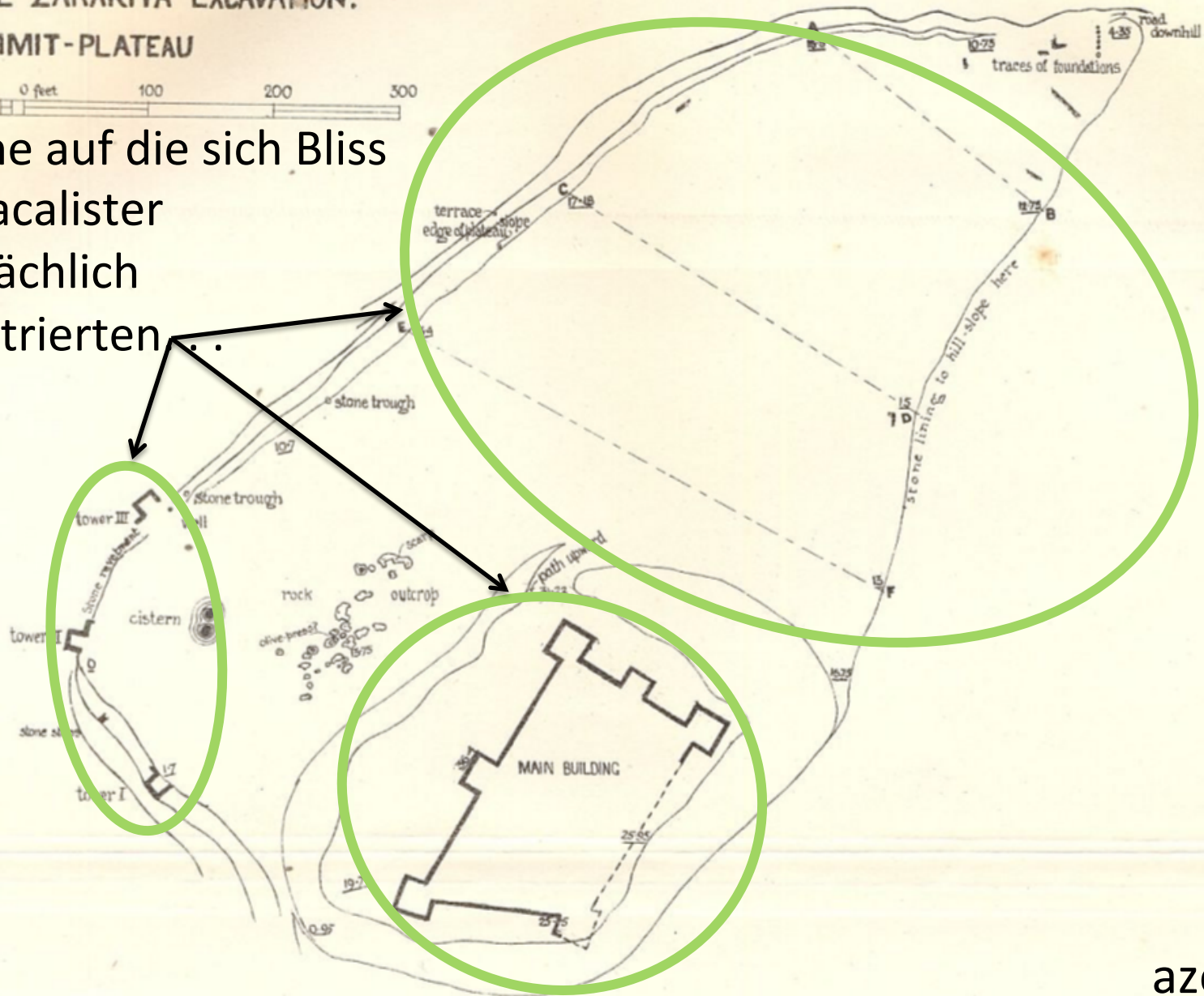
[All Rights Reserved.]

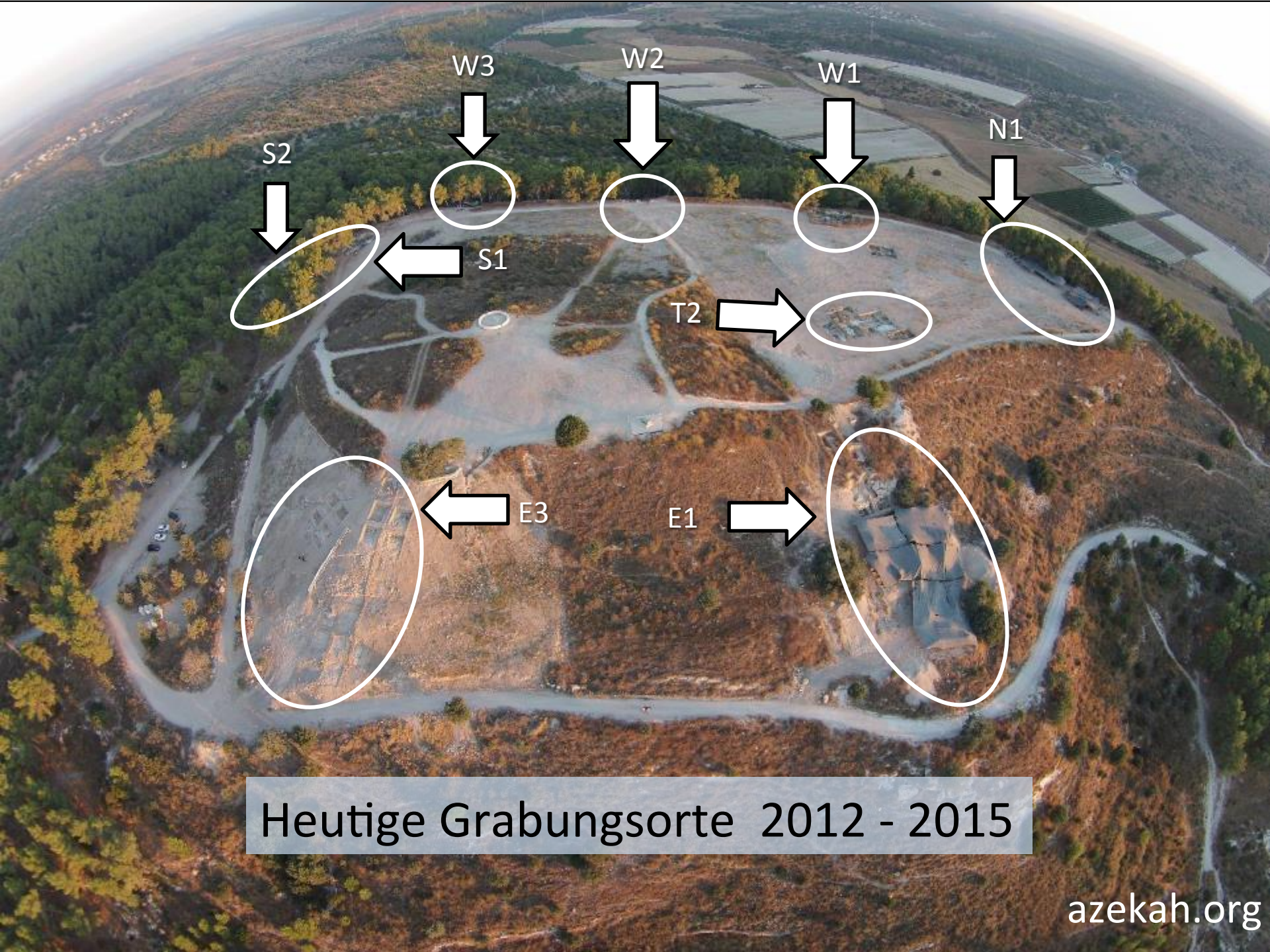


TELL ZAKARÏYA EXCAVATION: SUMMIT-PLATEAU



Bereiche auf die sich Bliss
und Macalister
hauptsächlich
konzentrierten...





Heutige Grabungsorte 2012 - 2015

Die Lautenschläger Azekah Expedition

Partner und Teilhaber

Die Grabung wird von einer Anzahl akademischer
Institutionen unterstützt. . .



UNIVERSITÄT
HEIDELBERG
ZUKUNFT
SEIT 1386



UNIVERSITY OF
KING'S
COLLEGE • HALIFAX



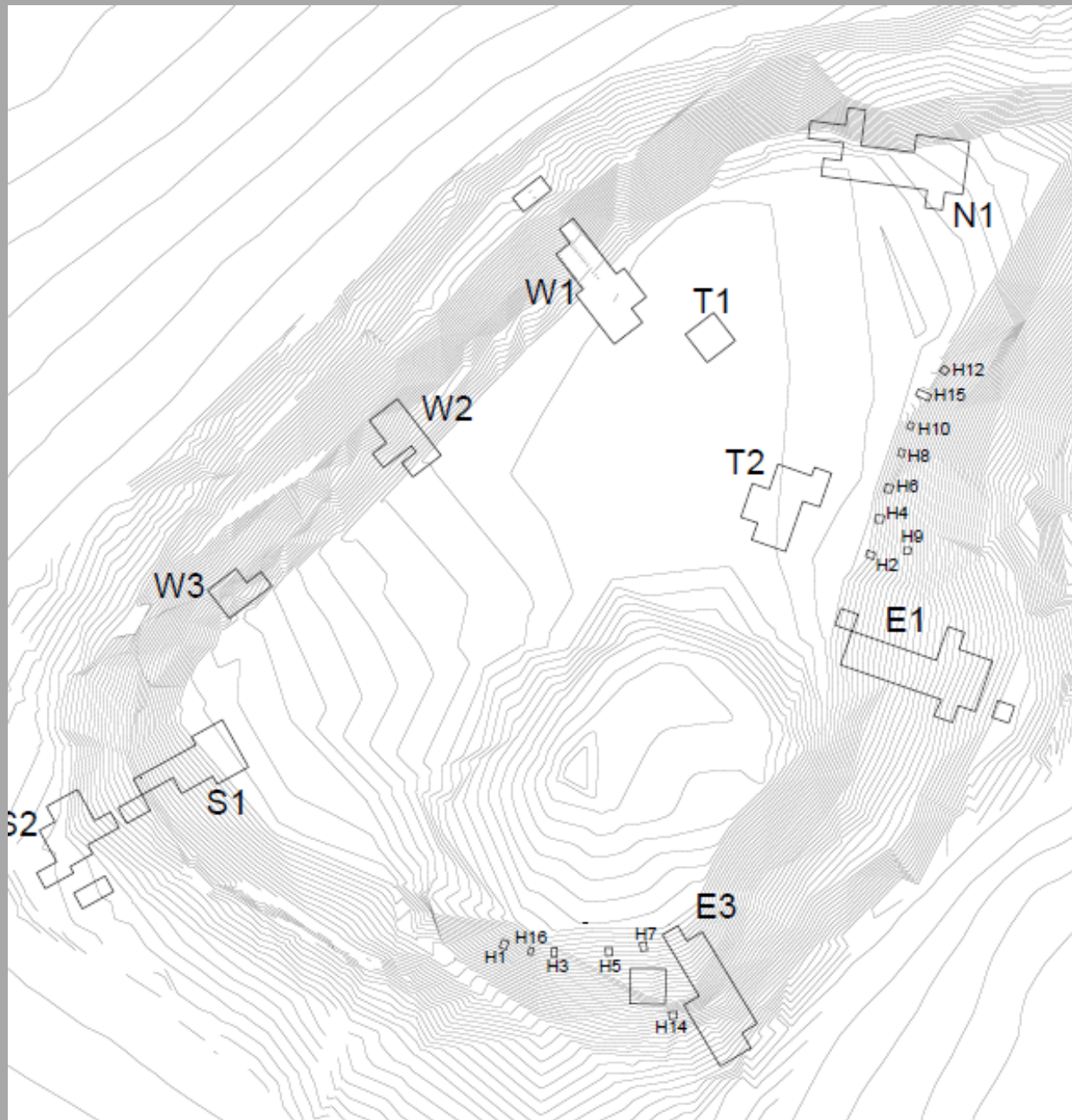
MACQUARIE
University
SYDNEY • AUSTRALIA

azekah.org

Grabungsorte von Azekah

Im ganzen wurden 9
Areal eröffnet im
Laufe der
Grabungssaisons,
2012 – 2015.

Die verschiedenen
Areale wurden
aufgrund von Surveys
und ihrer Lage
ausgewählt.





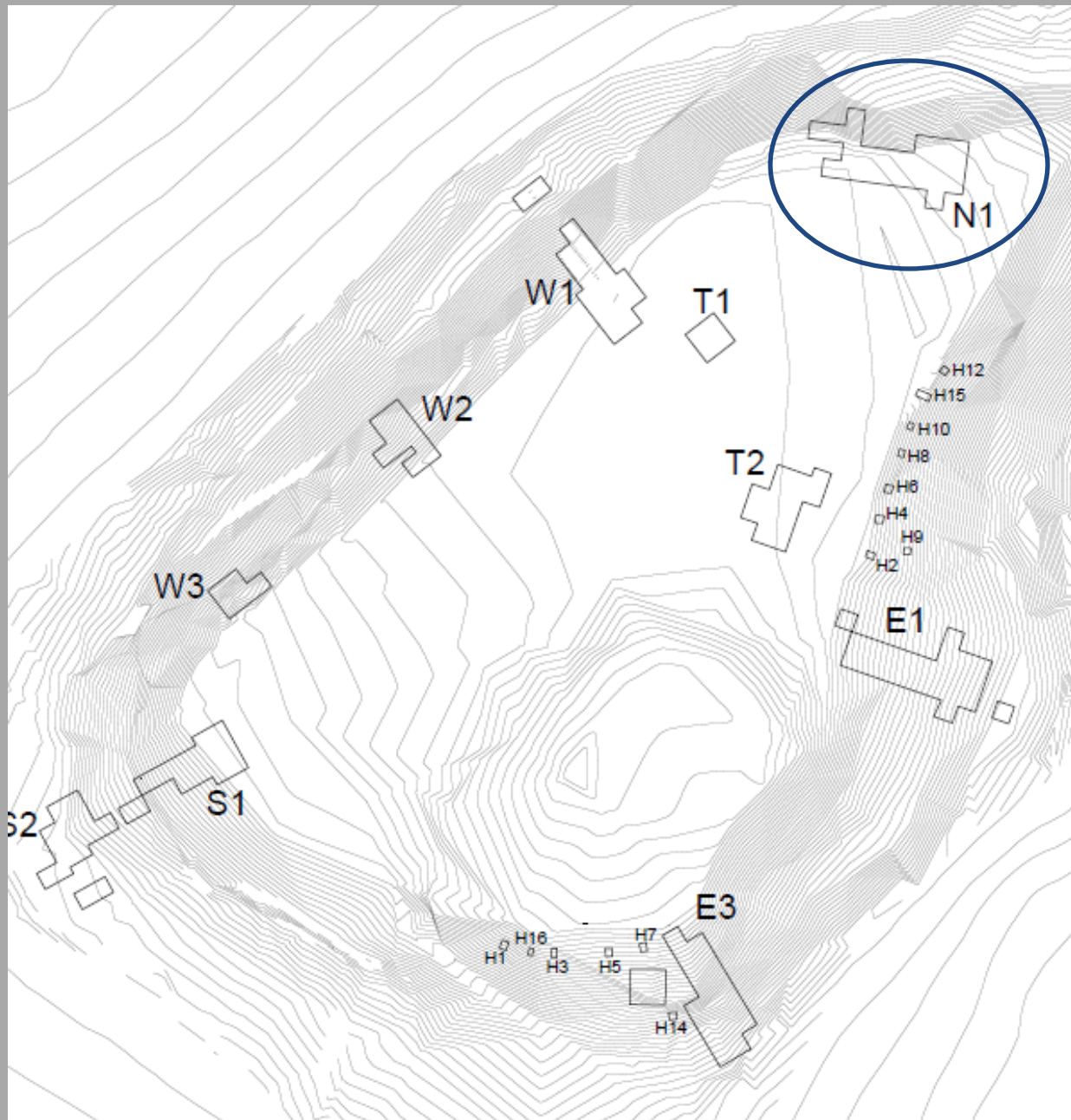
N1



Areal N1

Grabungen in: 2014, 2015

Perioden: Mittlere Bronze, Späte Bronze und Eisen Zeit,
Persisch/Hellenistisches Zeitalter, Römisches Zeitalter



Lage von Areal N1

Es befindet sich an
der nördlichen
Spitze und dem
oberen Hang des
Tells



Die Befestigungsanlage der
Mittleren Bronze Zeit



Der Lehmziegel-Überbau





Ein vollständiger Vorratskrug auf einem
Fußboden der Persischen Zeit



Keramikfunde und ein Einlageelement aus Knochen





Abdrücke von
Stempelsiegeln



E1



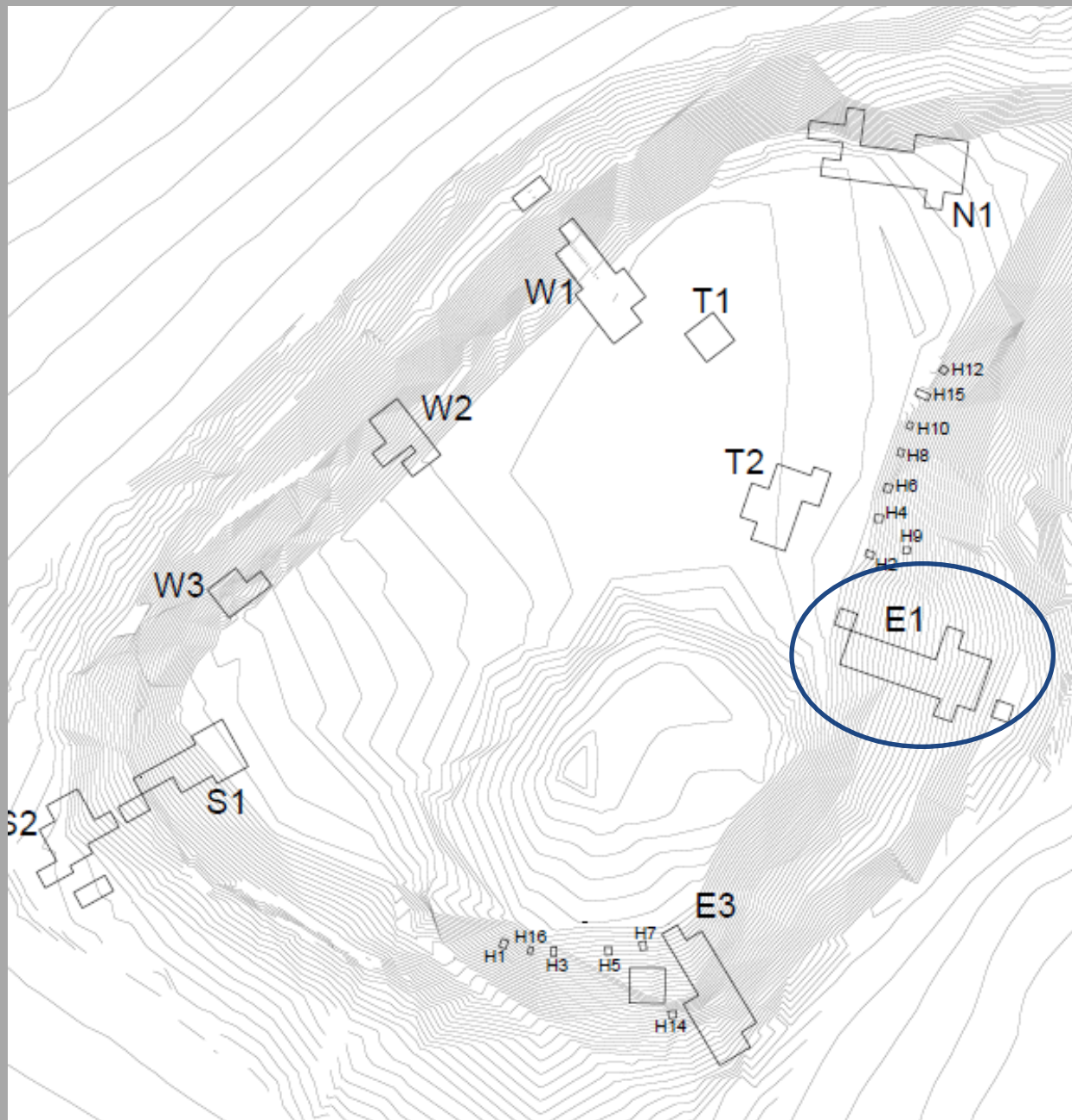


Area E1

Grabungen in : 2012, 2013, 2015

Perioden: Hasmoneisch, Hellenistisch, Spät Römisch

azekah.org



Das Areal E1 befindet sich am östlichen Hang, südöstlich von der hellenistischen Zitadelle auf dem Gipfel des Tels.



Das Areal E1 wurde wegen seiner Nähe zur Zitadelle ausgewählt, und weil die Luftaufnahmen auf Bauten unter der Oberfläche hinwiesen

Funde von E1:
Abdrücke von *Lmlk* Stempelsiegeln



Eine Aufschüttung von der Eisen/Persischen Zeit und eine Installation von der hasmonäischen Periode



Anzeichen für eine Siedlung der Hasmonäischen Periode, Teil eines jüdischen Dorfes.



Faszinierende Gefäße in ihrem Fundkontext...



Beispiel einer herodianischen Öllampe und eines Steingefäßes



Spät-römische Münzen



Der römische Turm





← E3



Areal E3

Grabung in: 2015

Perioden: Mittlere Bronze, Späte Bronze und Eisen/
Persische Zeit

azekah.org

Areal E3

✚ Ist dies der Ort an dem Sanherib Azekah stürmte?
Ist dies seine Belagerungsrampe?



Eine eisenzeitliche Mauer über der Zerstörungsschicht von
der Späten Bronze Zeit



Die Zerstörungsschicht der Späten Bronze Zeit azekah.org



Ein 'Standing Stone'
von der spät-
bronzezeitlichen
Zerstörungsschicht




Figuren aus
Keramik



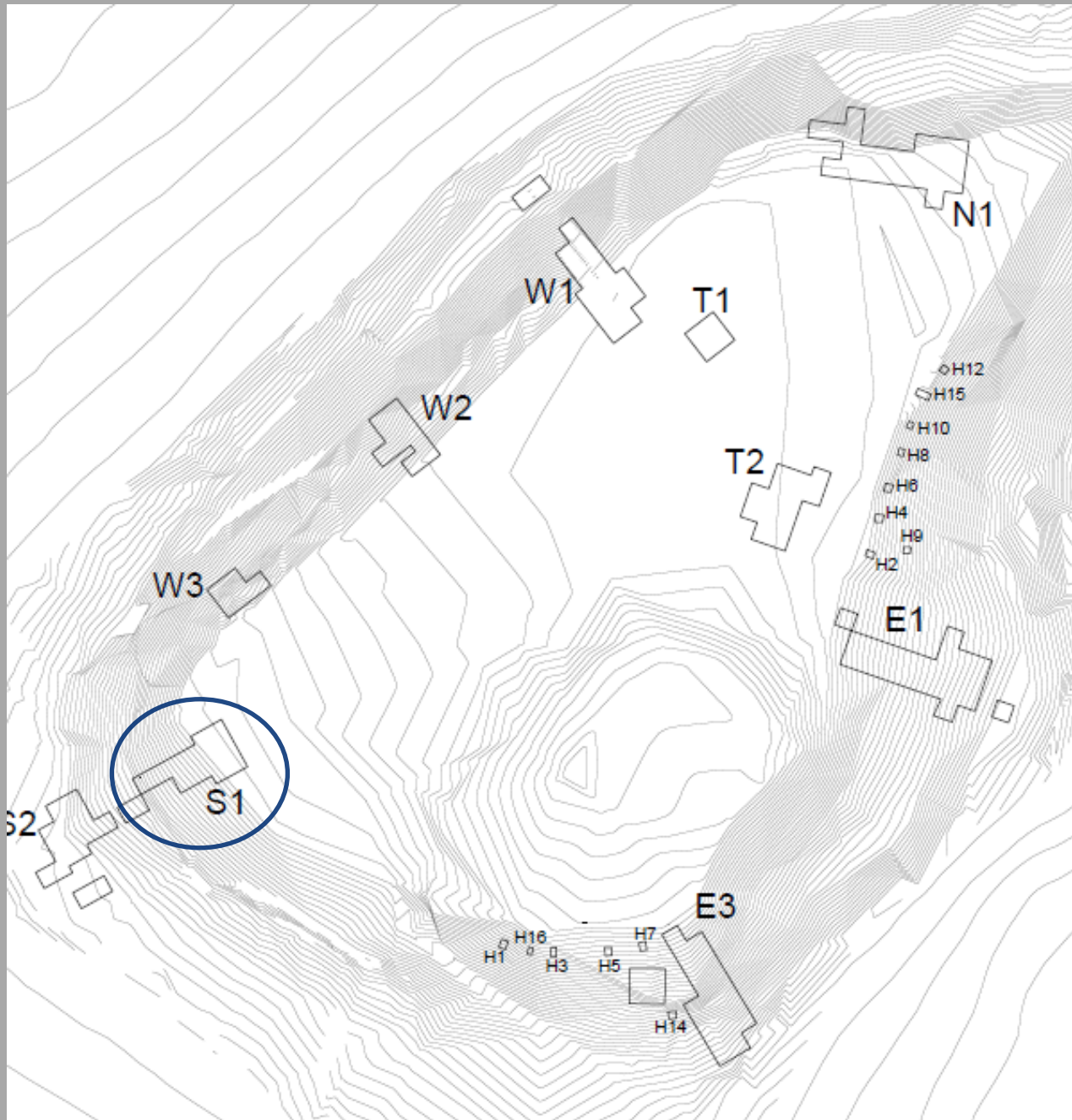
Areal S1

Grabungen in: 2012, 2013, 2014
Perioden: Frühe Bronze, Mittlere
Bronze, Späte Bronze und Eisen
Zeit, Persisch/Hellenistisches
Zeitalter



Areal S1

Es befindet sich
am nördlichen
Hang des Tells.



In der Wohnstätte aus der persischen Zeit treten faszinierende Funde zu Tage.



Eine Zerstörungsschicht, welche in einer eisenzeitlichen Anlage gefunden wurde, verrät uns die antike Bauweise, mit Lehmziegeln und Felsblöcken.

Wer wohnte hier?
Warum wurde sie zerstört?

Hoffentlich können uns die Keramikfunde von der Zerstörungsschicht mehr erzählen!





S2



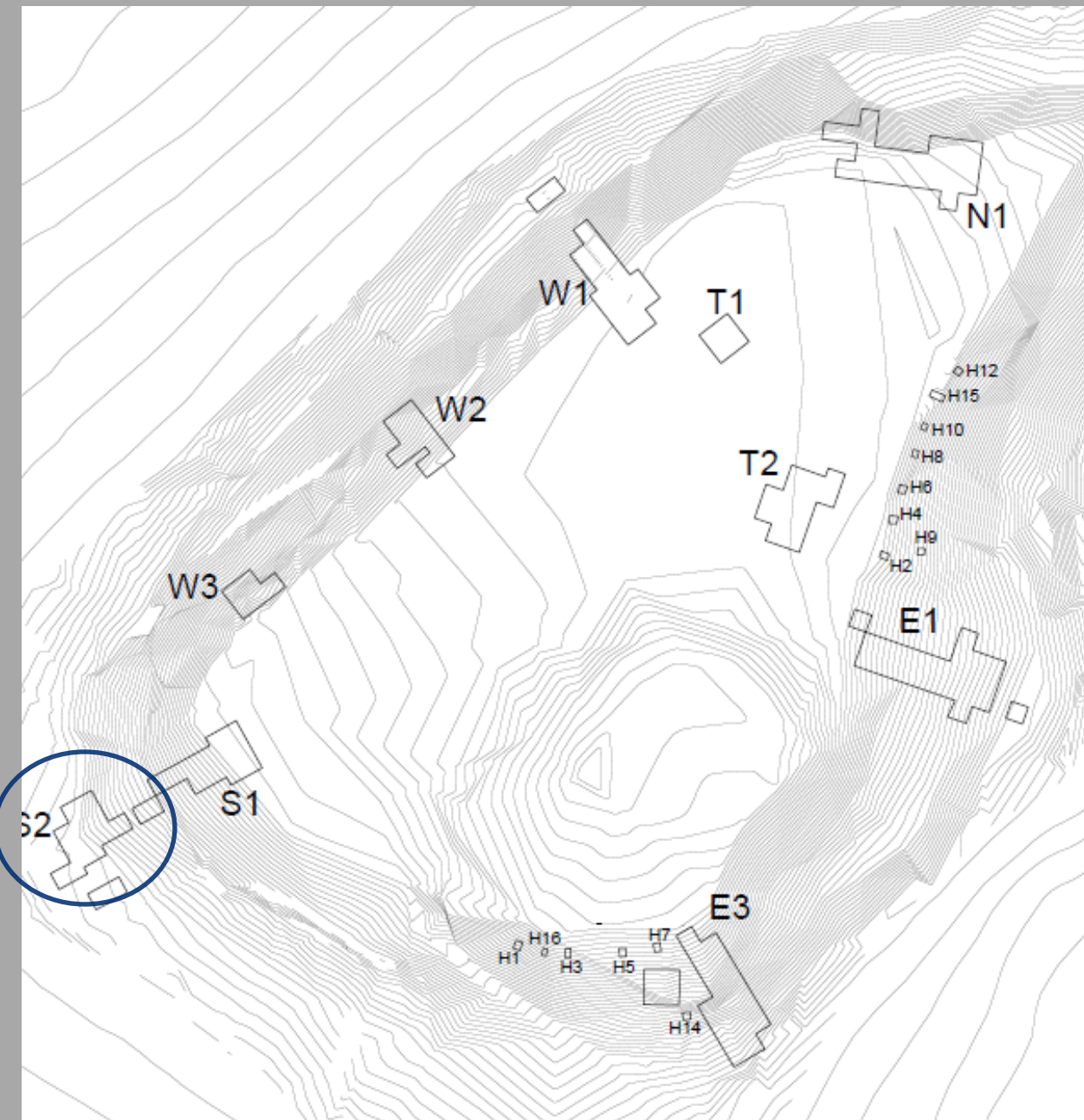
An aerial photograph of an archaeological site, Areal S2, showing stone ruins and a large pile of debris. The site is surrounded by dense green trees. A dirt road or path runs along the right side of the site. The text 'Areal S2' is overlaid in white on the left side of the image.

Areal S2

Grabungen in: 2012, 2013, 2014, 2015

Perioden: Mittlere Bronze, Späte Bronze und Eisen Zeit,
Persisch/Hellenistisches Zeitalter

azekah.org



Das Areal S2 befindet sich auf der unteren Plattform des Tells.

Das Areal zeigt die untere spät-bronzezeitliche Stadt Azekahs.



Das Areal
offenbarte
Zerstörungs-
schichten, einen
Wasserspeicher,
und einen
öffentlichen Platz.






Nach dem der Wasserspeicher einstürzte, wurde der Bereich für nachfolgende Bautätigkeiten genutzt.



S2 ist ein faszinierendes Areal, welches Einblicke in das alltägliche Leben der Späten Bronze Zeit liefert.



Die Zerstörungsschicht auf dem öffentlichen Platz gibt uns Einblicke in seine letzten Momente.



**Die Versiegelung der Zisterne und das Grab passierte
in der Persischen und Hellenistischen Periode.**

**Natürliche Ansammlungen
in der Zisterne**



**In der Eisen Zeit IIC
wurde die Zisterne
nicht mehr benutzt.**



Cyprische Importe aus dem
13. Jahrhundert v.Chr.

Ein Dolch mit einem Griff aus Knochen oder Elfenbein





W3

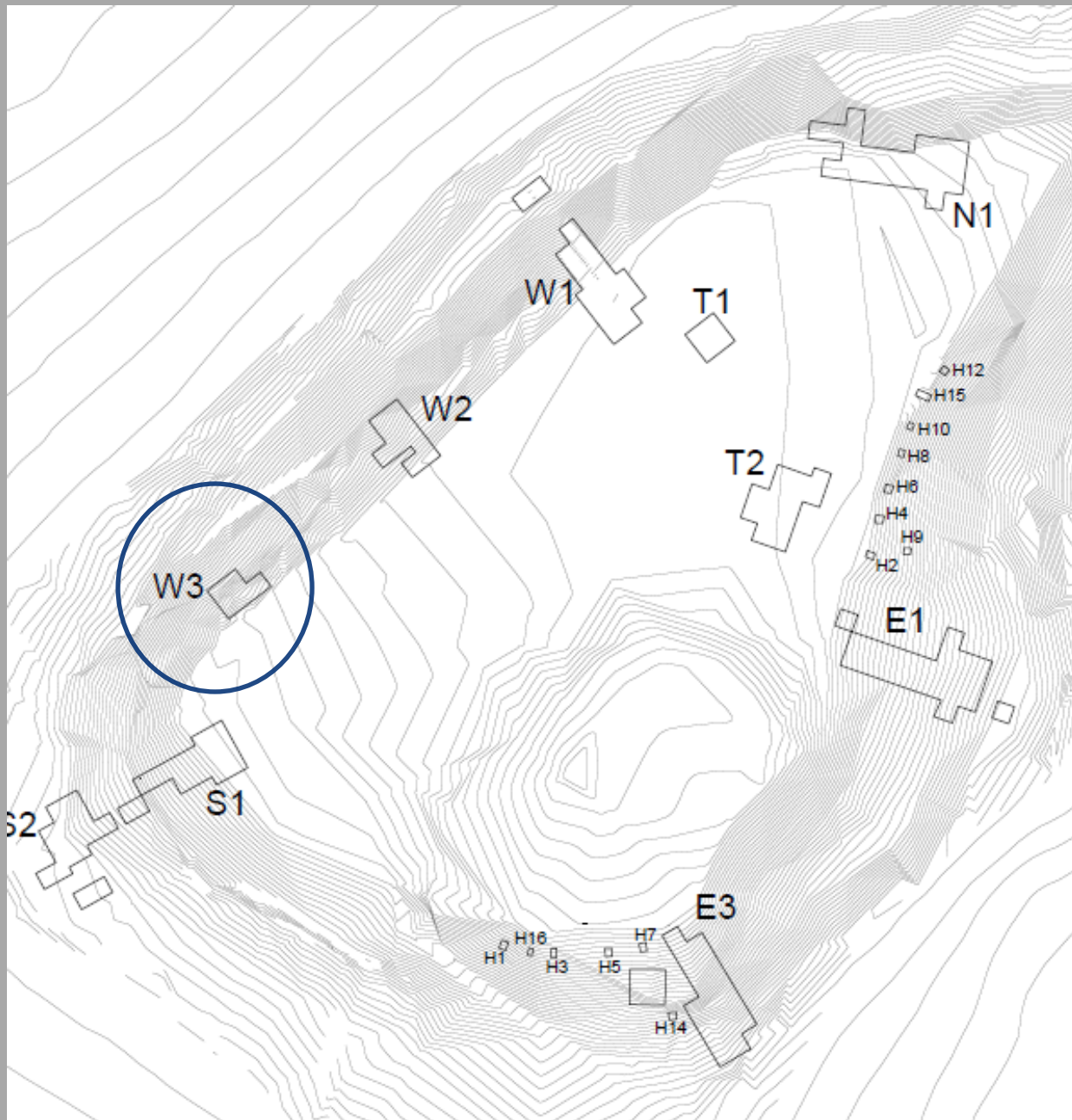




Areal W3

Grabung in: 2015

Perioden: Frühe Bronze, Mittlere Bronze und Späte
Bronze Zeit



Lage von Areal W3

W3 wurde
aufgrund des
beeindruckenden
Turmes zur
Grabung
ausgewählt.

Turm aus der Mittleren Bronze Zeit
(und nicht römisch, wie Bliss zunächst annahm!)



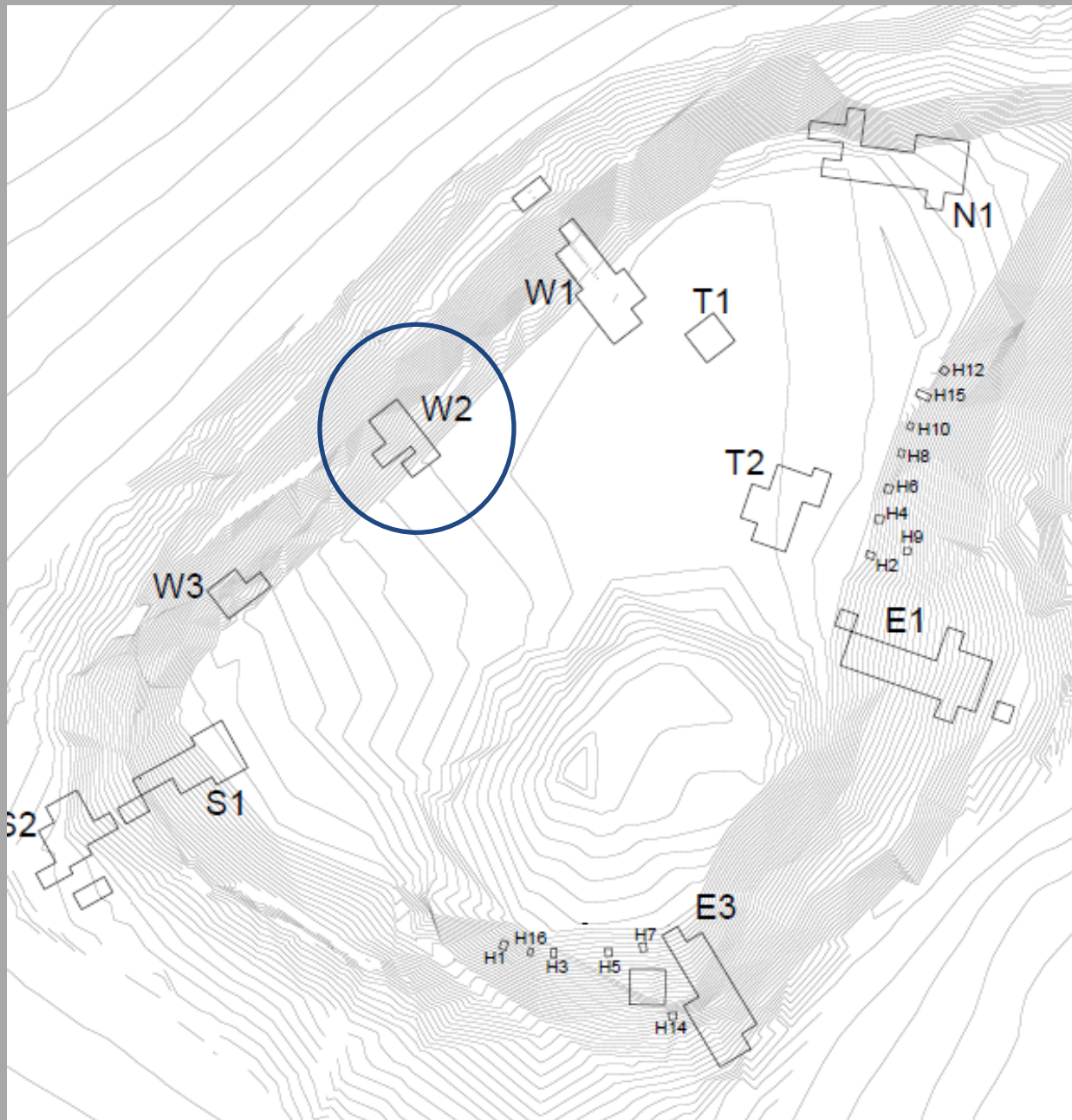


W2



Areal W2

Grabungen in: 2013, 2014
Perioden: Frühe Bronze, Mittlere Bronze, Späte Bronze
und Eisen Zeit, Persisch/Hellenistisches Zeitalter



Lage von Areal
W2



Die Ausgrabungen in W2
legten die
mittelbronzezeitliche
Befestigungsanlage frei.

Warum war Azekah befestigt?

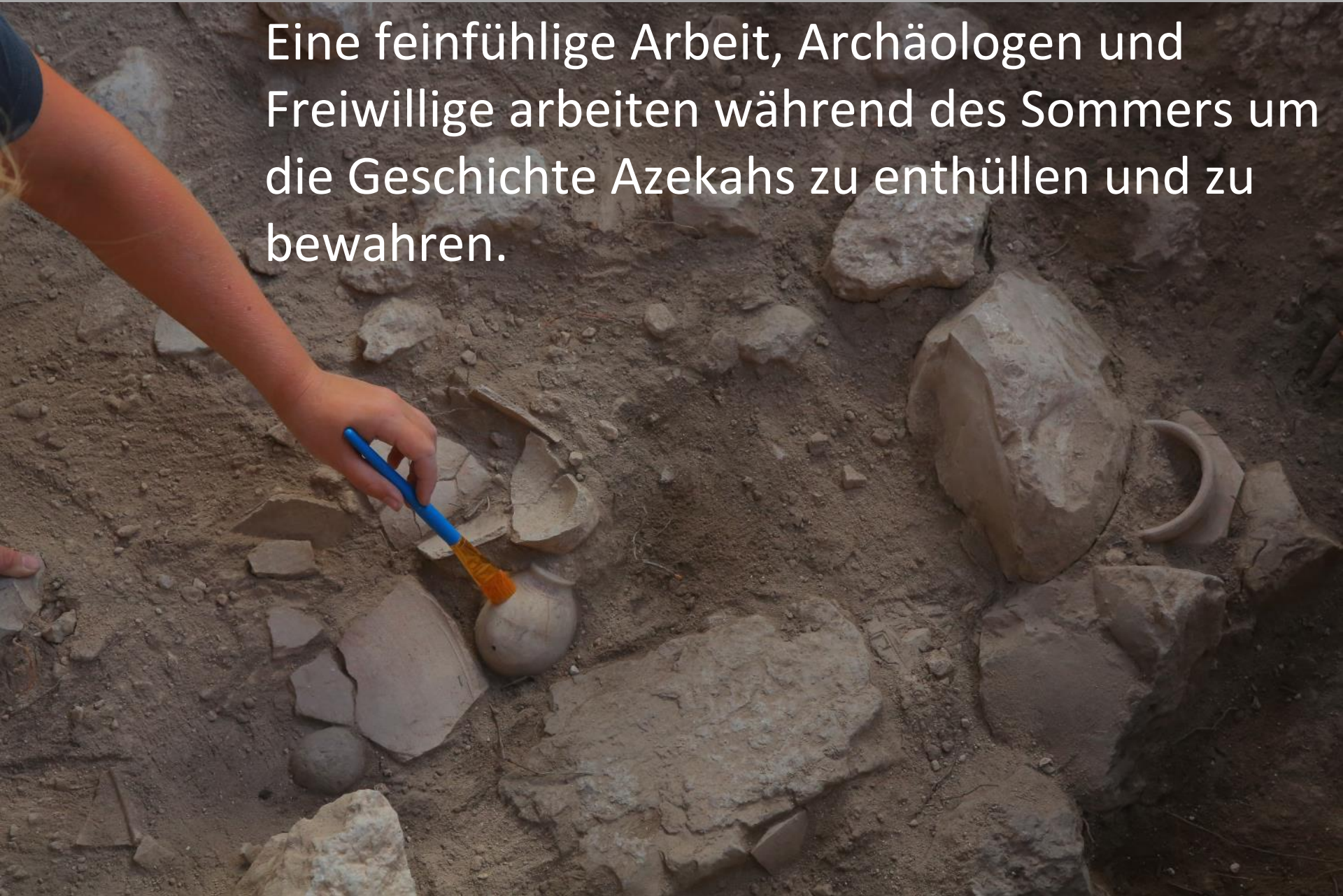
Und wer genau durchbrach
diese Befestigungsanlage?

Dies können uns nur weitere
Ausgrabungen verraten!



Was verursachte die Zerstörung dieser Anlage?
Kann uns eine Analyse der zerbrochenen Gefäße
mehr verraten?

Eine feinfühlige Arbeit, Archäologen und Freiwillige arbeiten während des Sommers um die Geschichte Azekahs zu enthüllen und zu bewahren.





W1

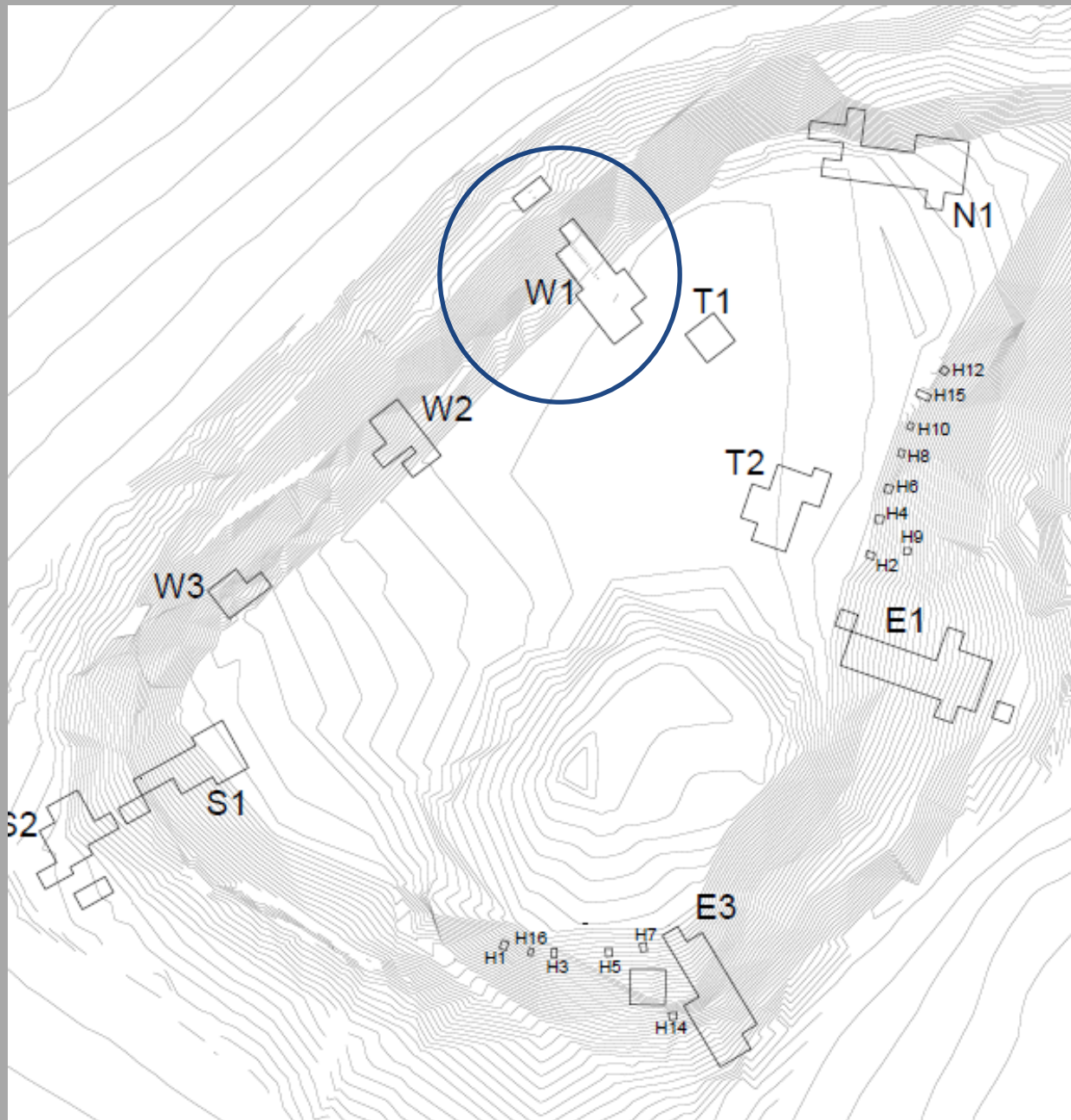


Areal W1



Grabungen in: 2012, 2013, 2014

Perioden: Mittlere Bronze, Späte Bronze und Eisen Zeit,
Persisch/Hellenistisches Zeitalter



Lage von Areal W1

Areal W1 gibt uns einen wesentlichen Einblick in die Stratigraphie und das Gesamtverständnis des Tells.

Die Getreidespeicher (4. Jahrhundert v.Chr.), die sich am obersten Ende von W1 befinden, ermuntern zu archäologischen Fragen über die Funktion und die Rolle des Areals, im Rahmen der Wirtschaftsbeziehungen Azekahs und der Region.



Gepflasterte Fußböden und Keramik des 4. Jahrhunderts v. Chr. eines verlassenen „Getreidespeicher“-Gebäudes.





T2

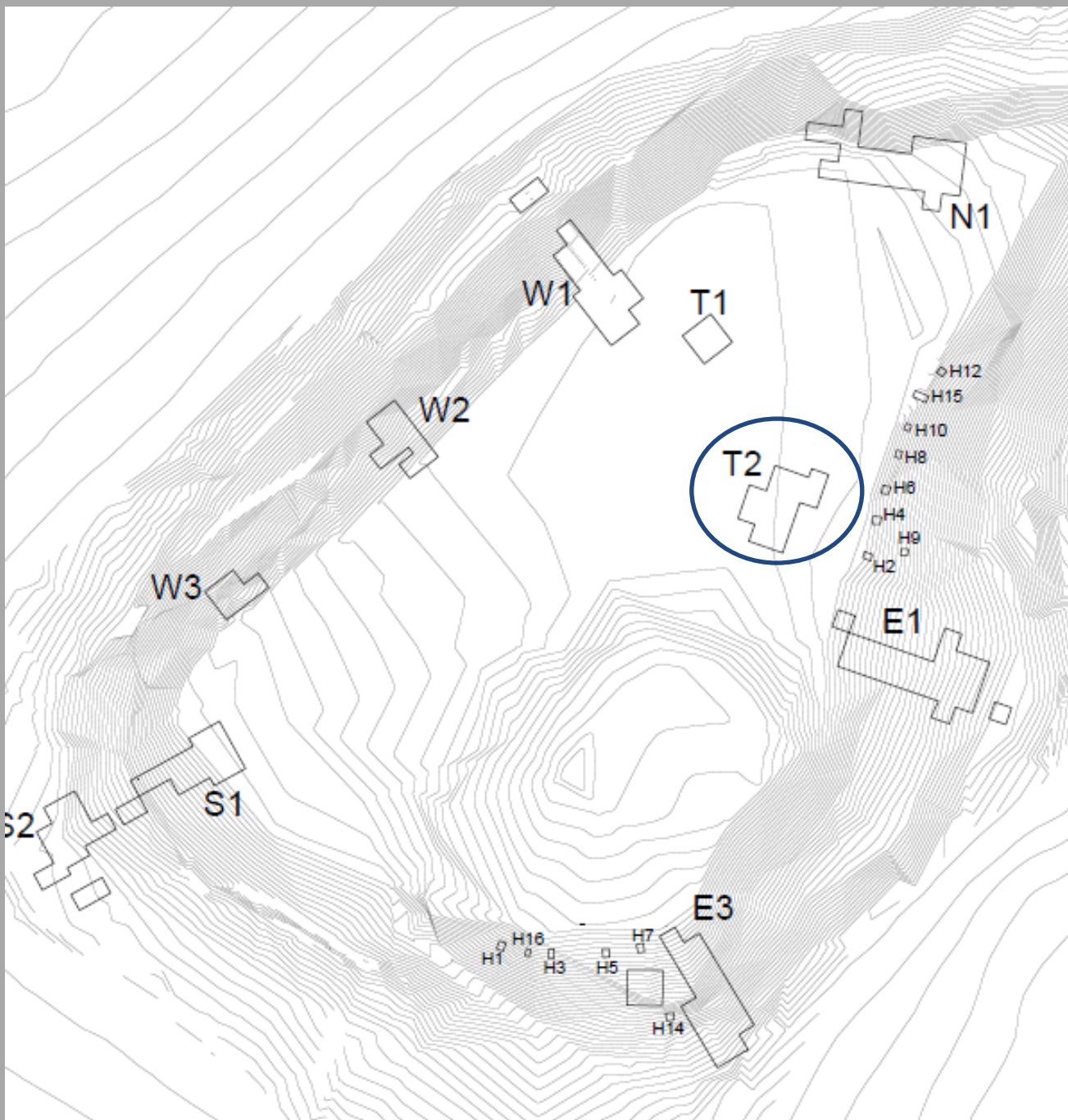




Areal T2

Grabungen in: 2012, 2013, 2014

Perioden: Späte Bronze und
Eisen Zeit, Persisch/
Hellenistisches Zeitalter



Lage von Areal T2

Das Areal wurde für die Ausgrabung gewählt, wegen seiner top Lage an der Spitze der Stätte.

T2 hat einige
Geschichten zu
erzählen...

Während der Späten
Bronze Zeit befand
sich ein Gebäude auf
der Spitze des Tells.





Im Laufe der Zeit, am Ende der Späten Bronze Zeit, wurde das Gebäude zerstört.

Bewahrt bis zum heutigen Tag sind die Installationen, die Säulen und die Keramik, die im Moment eines Wimperschlages der Zerstörung anheimfielen...



Die Zerstörungsschicht der Späten Bronze Zeit gibt uns neue Einblicke in das alltägliche Leben dieser Zeit.



Diese zerbrochene Krüge können später in den Laboren der Universität Tel Aviv restaurierte werden. Dort werden sie dann auch auf Rückstände getestet, und so können die Wissenschaftler herausfinden, was in den Krügen gelagert wurde (Öle, Fette, Getreide...).



Fahre mit uns in den Sonnenaufgang in
Azekah, schließe dich uns an Juli – August
2016 und erfahre mehr auf azekah.org

Unterstütze uns wenn wir
Geschichte schreiben!
Dig, Donate, Excavate.



Erfahre mehr darüber, wie du Ausgrabung und weitere Forschungen
des Tels Azekah finanziell unterstützen kannst, kontaktiere uns auf
[azekah.excavations@gmail.com!](mailto:azekah.excavations@gmail.com)

azekah.org